





**LA PLANA DE L'ARC: UN MUSEO DE ARTE AL AIRE LIBRE**

Cultura, reciclaje, naturaleza, sostenibilidad, historia... Todo esto y mucho más se funde en nuestro territorio para convertirse en un museo de arte al aire libre.

Viaja a la Plana de l'Arc y descubre los tres proyectos que forman parte del museo al aire libre:

- 7 ARCOS DE HIERRO RECICLADOS, proyecto de Trashformaciones de 2021, donde se hace un homenaje al Arco Romano y a las raíces sostenibles del territorio.
- VIA 7 CADIRES, proyecto de Photoalquimia de 2022, para conmemorar nuestra tradición más slow de sentarse a la fresca.
- PEDALS SOSTENIBLES, proyecto de Tallers Vials de 2023, para incentivar el movimiento silencioso y sostenible del destino.

Un museo que se encuentra en la Via Augusta, la Red de Viales verdes y en los siete pueblos. En cada uno de ellos, encontrarás un arco, una silla y una bicicleta. Conoce el significado de cada obra. Te recomendamos visitarlas de forma slow. Planifica los imprescindibles de cada pueblo con las obras del museo y combinalos con su gastronomía y, si puedes, quédate a dormir.

**CLUB DE PRODUCTO PLANA DE L'ARC**

La protección y conservación de nuestro hogar es el origen de esta unión de personas que nos dedicamos a trabajar la tierra o a la divulgación de nuestra cultura, gastronomía y tradiciones a través de pequeñas empresas que ofrecen al visitante su mayor patrimonio, ¡su casa! Las empresas adheridas al Club de Producto de la PLANA DE L'ARC, comprometidas con el turismo sostenible y slow, te invitan a disfrutar de un sinfín de experiencias para todos los gustos. Descubre tu experiencia en el código QR.

**PIDE EL PASAPORTE** en cualquier empresa que esté dentro del Club de Producto y consigue tu premio.



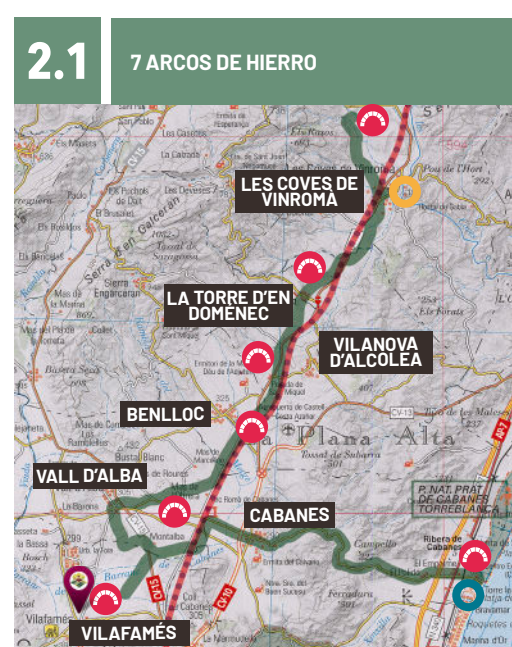
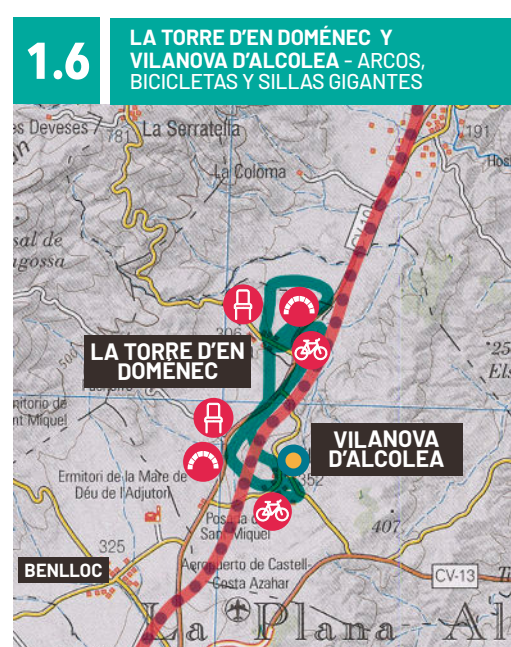
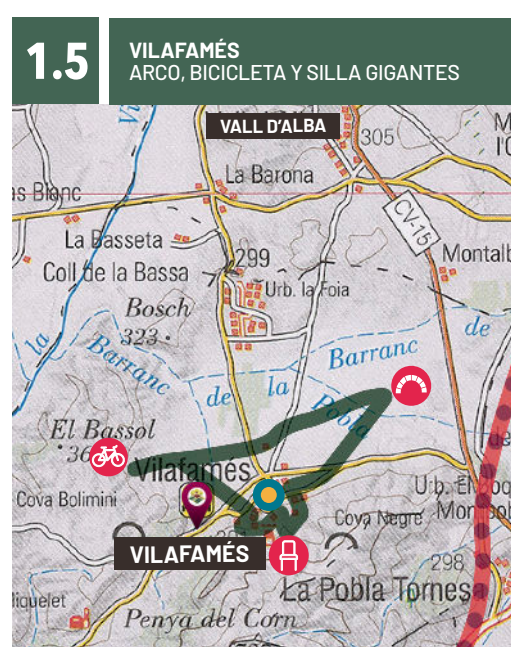
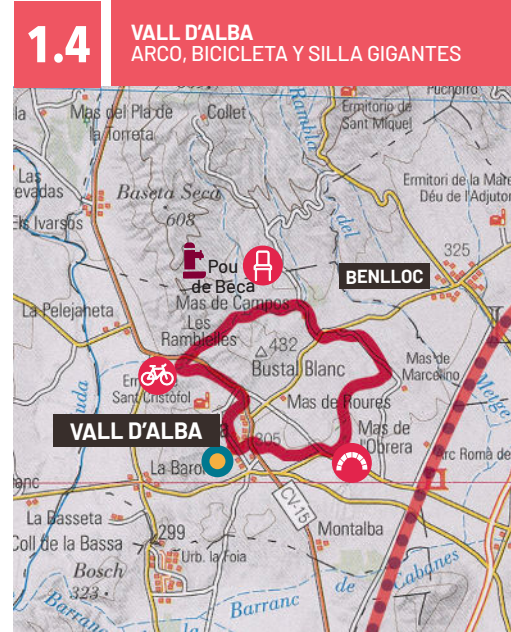
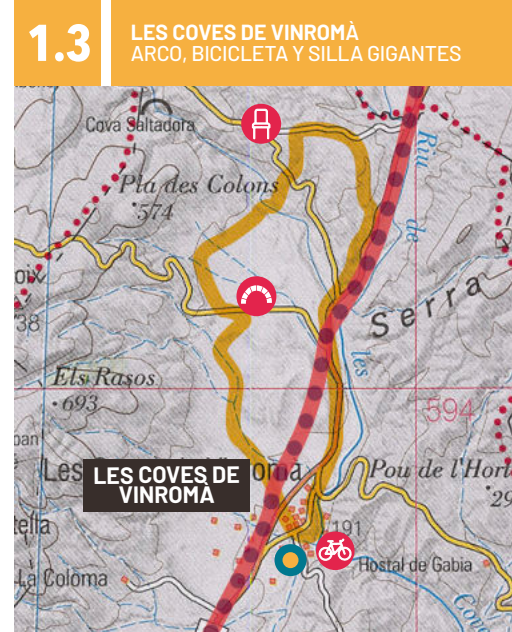
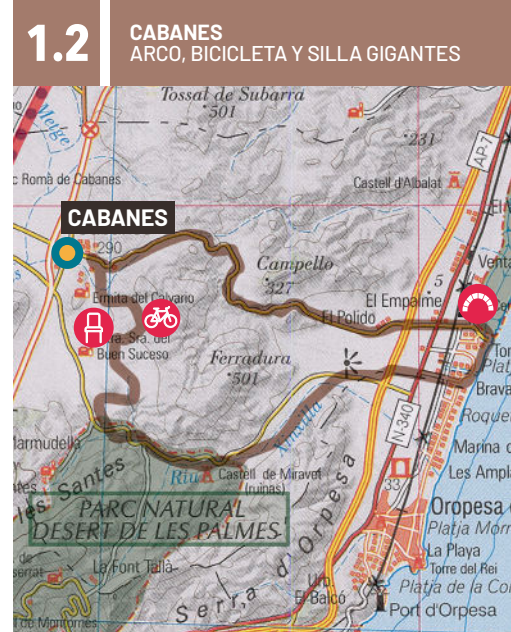
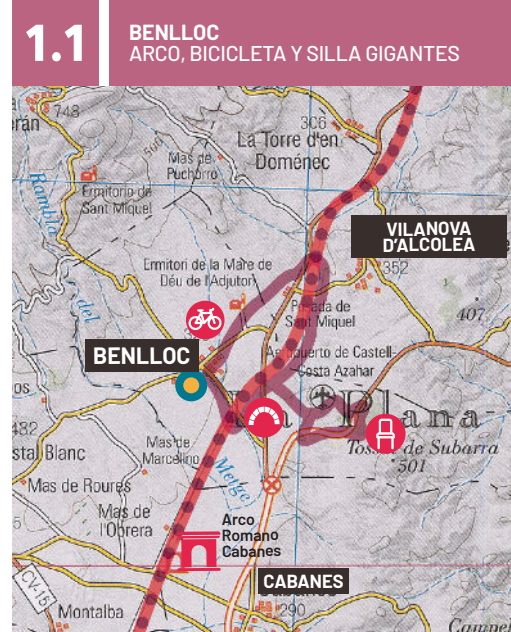
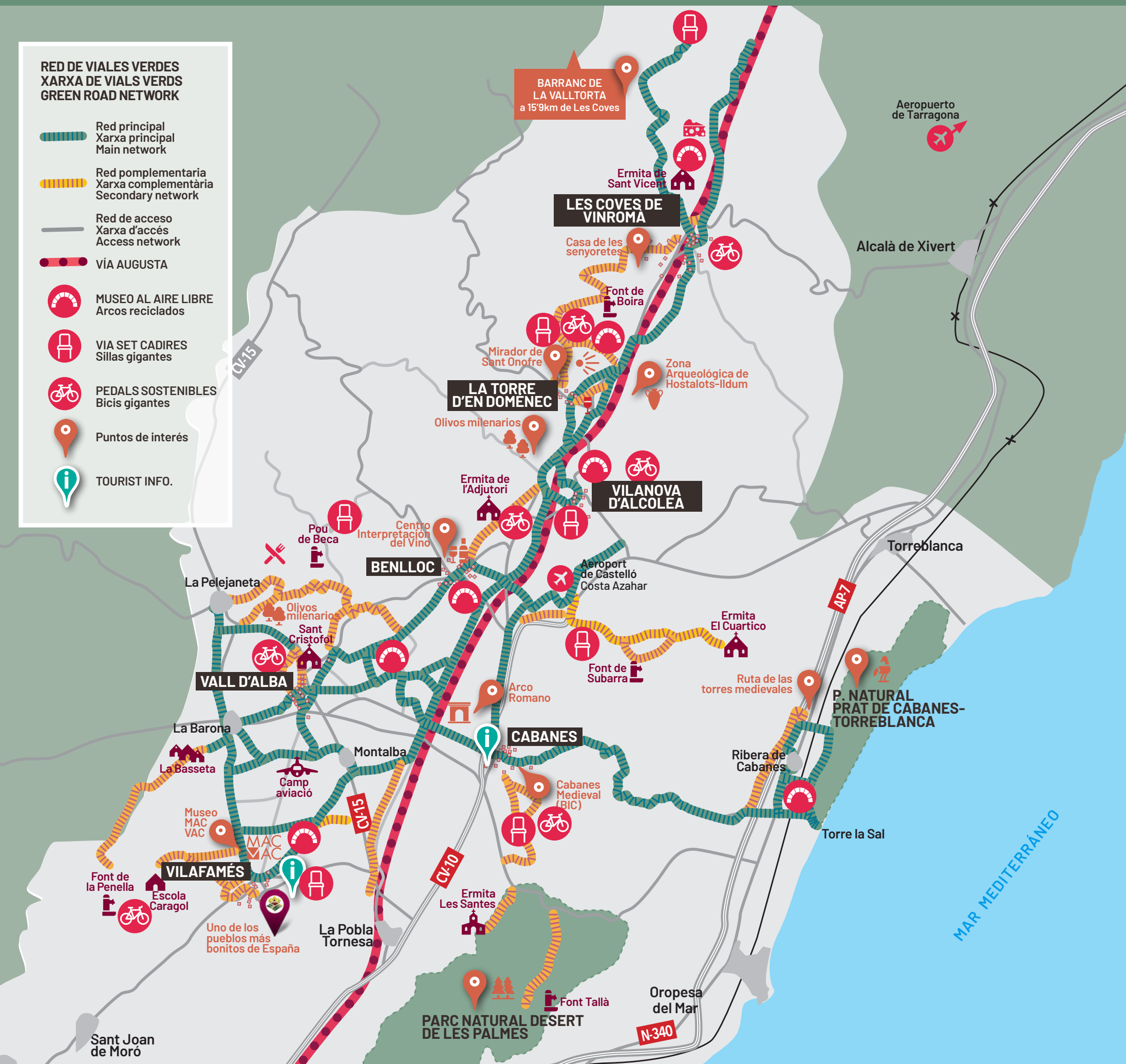
+ INFO. Pasaporte club de producto



+ INFO. Club de Producto, empresas, valores y experiencias



+ INFO. Museo al aire libre



● Inicio de ruta  
● Fin de ruta  
● Inicio y fin de ruta  
⌂ Arco de hierro (escultura)  
🪑 Silla gigante  
🚲 Bicicleta gigante  
— VIA AUGUSTA

Dónde comer

Dónde dormir



**LA VÍA AUGUSTA Y LA RED DE VIALES VERDES**

Te recomendamos que visites nuestra comarca de forma sostenible a través de nuestra RED DE VIALES VERDES. Por eso hemos señalado la VÍA AUGUSTA y los caminos rurales para que puedas moverte en bicicleta, a pie y a caballo. Más de 200 km señalizados donde recorrer la Plana de l'Arc sin prácticamente tráfico a motor y con un paisaje espectacular. Esta red de caminos señalizados comunica la Via Augusta con los 7 pueblos y están enlazados con la Euro veló, y con los principales accesos en tren desde Castelló o desde el aeropuerto. Está preparado para que los enlaces con las rutas que hemos creado en este folleto para todos los niveles. LA PLANA DE L'ARC SE MUEVE DE FORMA SOSTENIBLE Y SLOW.

Organiza tu ruta: tienes toda la información en nuestra web, en la app o poniéndote en contacto con las oficinas de turismo, donde también te podemos ayudar.

**TE RECOMENDAMOS**

- EN ENERO-FEBRERO: ¡ite derretirás recorriendo un mar de almendros en flor!
- EN PRIMAVERA: los colores de las flores de los melocotoneros y otros frutales.
- EN VERANO: el azul del Mediterráneo y las fiestas populares de sus pueblos.
- EN OCTUBRE: los ocre de los viñedos que nos anuncian la llegada del invierno.



+ INFO. - WEB  
Red de viales verdes (Guía descargable)



+ INFO. - APP  
Red de viales verdes

